

INVESTICE DO ROZVOJE VZDĚLÁVÁNÍ



ŠKOLA TYPU RODINNÉHO VZDĚLÁVÁNÍ

Základní škola a Mateřská škola Tochovice

Tochovice 76

262 81 Tochovice

IČO: 71 00 72 02

E-mail: zstochovice@atlas.cz, zsmstochovice@seznam.cz

Tel.: 318 682 754

www.zstochovice.cz

Jméno autora: Renata Duchoňová

Datum ověření: 26. 10. 2012

Ročník: 5.ročník

Vzdělávací oblast: Člověk a jeho svět

Předmět: Vlastivěda

Tematický okruh: Zlínský kraj

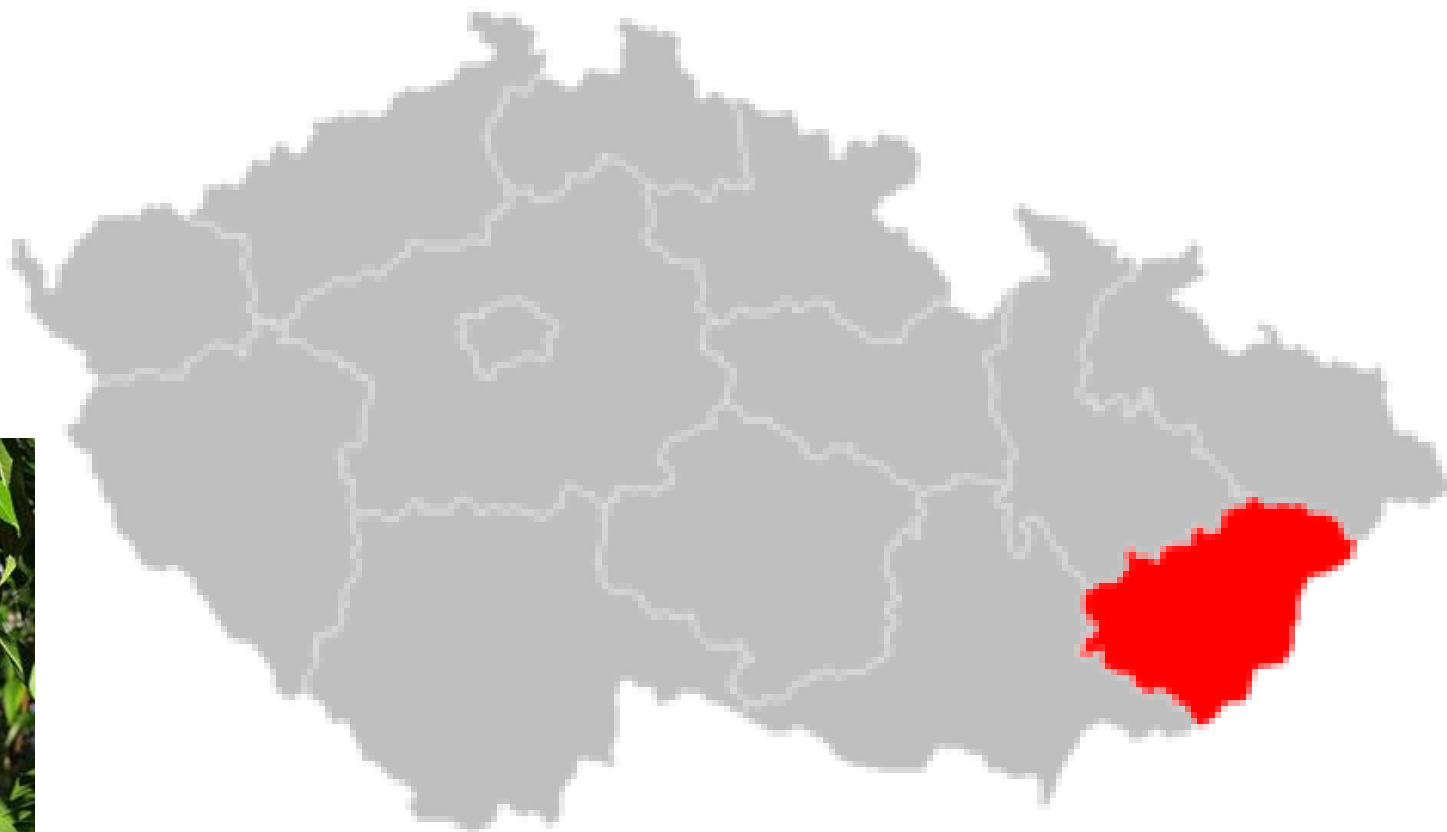
Druh učebního materiálu: Digitalizovaný učební materiál

Klíčová slova: Zlínský kraj, povrch, vodstvo, města, hospodářství

Anotace: Tuto prezentaci je možné použít k samostatné práci žáků s úvodní instruktáží učitele. Zadání jednotlivých úkolů je uvedeno v jejich záhlaví. Žáci odpovídají jednoslovně na zadané otázky, doplňují křížovku a tabulky. Úkoly slouží k procvičování vlastivědných vědomostí žáků týkajících se Zlínského kraje.



Zlínský kraj



Zlínský kraj - povrch

Část území je kopcovitá či hornatá, nejvyšší hřebeny leží na východě na hranici se Slovenskem. Na jihu jsou to Bílé Karpaty s nejvyšší horou **Velká Javořina** (970 m). Na ně navazují Javorníky a posléze nejvyšší Moravskoslezské Beskydy, nejvyšší bod - **Lysá hora**



Zlínský kraj - vodstvo

Řeka Morava a její přítoky, např. Bečva a Olšava. Morava se vlévá do Dunaje, který její vody odvádí do Černého moře. Okrajové části kraje na severu a severovýchodě odvodňuje řeka Odra do Baltského moře.

Morava



malá vodní elektrárna

Olšava

Bečva



Zlínský kraj - města

Kroměříž



Zlín



Uherské Hradiště,



Vsetín



Uherský Brod



Zlínský kraj - hospodářství

potravinářský průmysl, strojírenský průmysl.

V Uherském Brodě je pivovar

Sady broskvoní a meruněk, konzervárny.

obuvnictví


Víno



Cestovní ruch



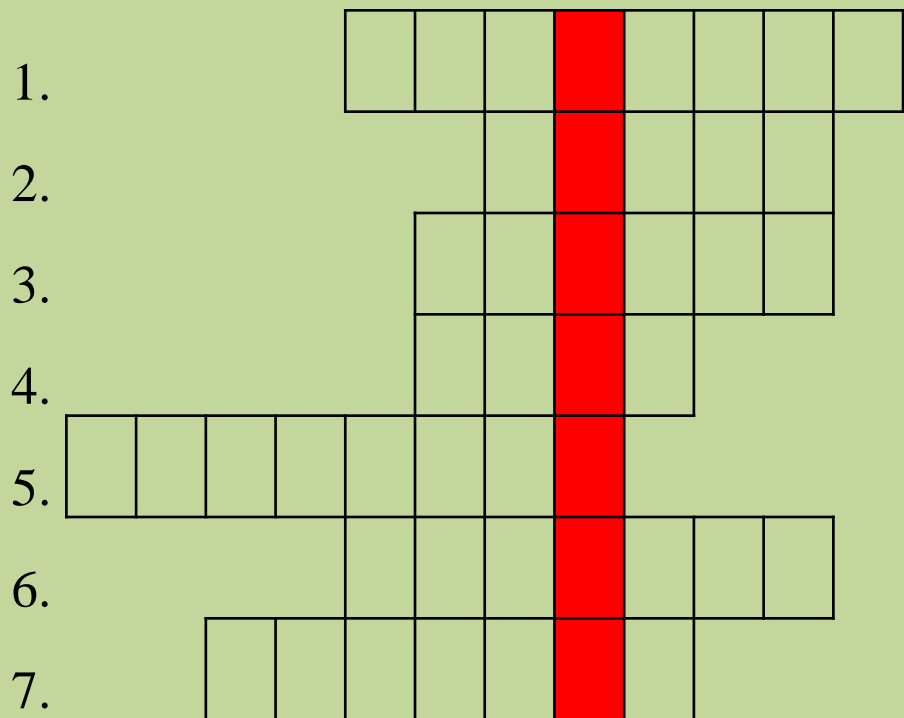
Území zahrnují dvě chráněné krajinné oblasti, Beskydy a Bílé Karpaty, která zahrnují zhruba 30 % území. CHKO Bílé Karpaty patří mezi šest biosférických rezervací **UNESCO** v republice.



Na území kraje se také nachází množství přírodních rezervací a přírodních památek.

Zlínský kraj – křížovka

Co se pěstuje ve zlínském kraji?



- Město ve zlínském kraji
- Do řeky Moravy se vlévá
- Řeka zlínského kraje
- Ve Zlíně se vyráběla
- Strom, na kterém rostou broskve
- Hory ve zlínském kraji
- V Uherském Brodě je

Zlínský kraj – křížovka - řešení



Co se pěstuje ve zlínském kraji?



1.	K	R	O	M	Ě	Ř	Í	Ž	
2.			B	E	Č	V	A		
3.		M	O	R	A	V	A		
4.		O	B	U	V				
5.	B	R	O	S	K	V	O	Ň	
6.			B	E	S	K	Y	D	Y
7.	P	I	V	O	V	A	R		

➤ Město ve zlínském kraji

➤ Do řeky Moravy se vlévá

➤ Řeka zlínského kraje

➤ Ve Zlíně se vyráběla

➤ Strom, na kterém rostou broskve

➤ Hory ve zlínském kraji

➤ V Uherském Brodě je

Doplň tabulku

Zlínský kraj

Města

Řeky

Hospodářství

Empty purple box for city names.

Empty blue box for river names.

Empty green box for economic activities.

Doplň tabulku - řešení

Zlínský kraj

Města

Zlín
Kroměříž
Vsetín
Valašské Meziříčí
Uherské Hradiště


Řeky

Morava
Bečva a Olšava

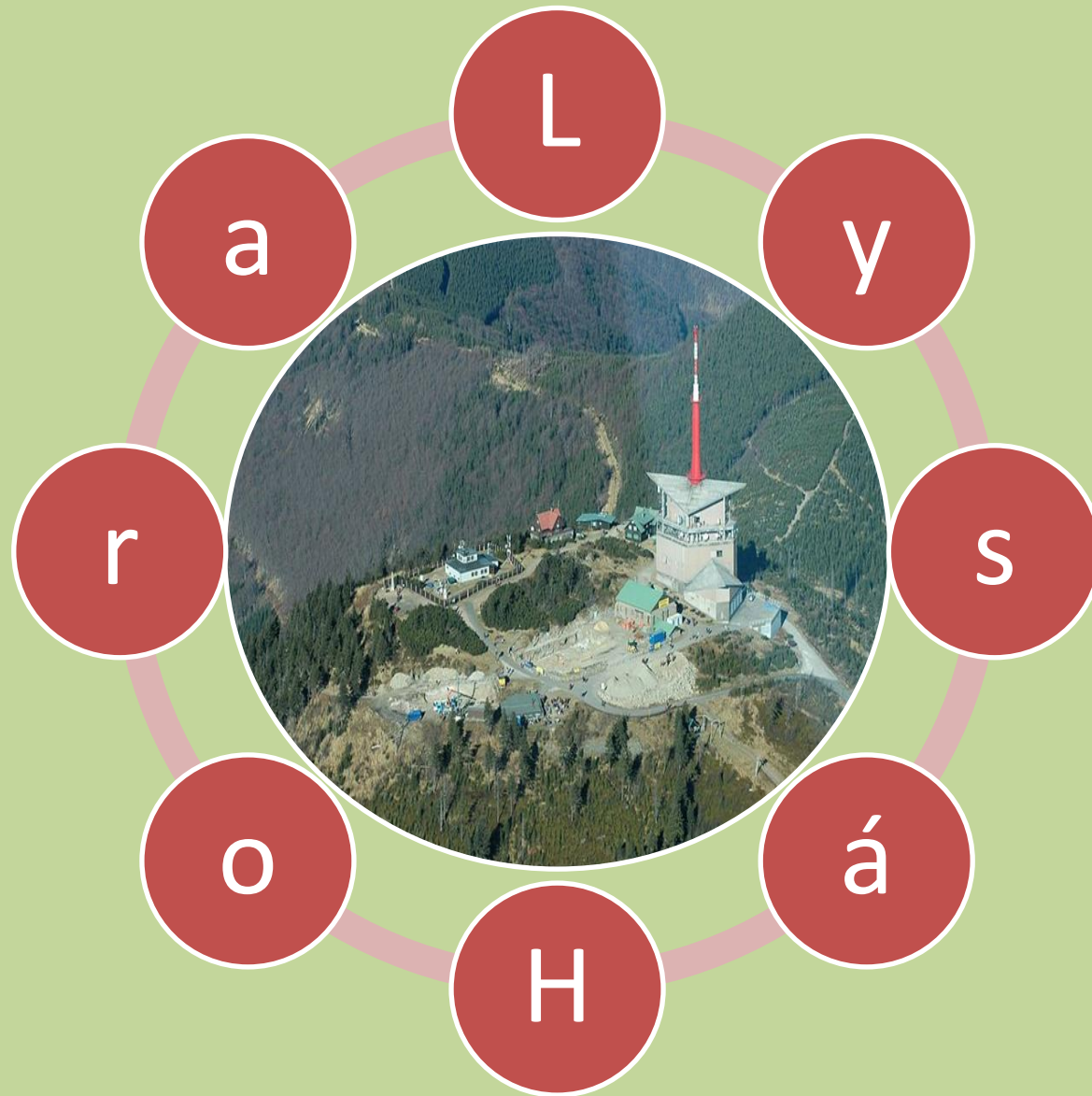
Hospodářství

Meruňky
Broskve
víno

Nejvyšší hora Zlínského kraje



Nejvyšší hora Zlínského kraje - řešení



Čerpáno:

- [http://cs.wikipedia.org/wiki/Soubor:Zlin Region CoA CZ.svg](http://cs.wikipedia.org/wiki/Soubor:Zlin_Region_CoA_CZ.svg)
- [http://cs.wikipedia.org/wiki/Soubor:2004 Zlinsky kraj.PNG](http://cs.wikipedia.org/wiki/Soubor:2004_Zlinsky_kraj.PNG)
- [http://cs.wikipedia.org/wiki/Soubor:Velka Javorina-vysilac.jpg](http://cs.wikipedia.org/wiki/Soubor:Velka_Javorina-vysilac.jpg)
- [http://cs.wikipedia.org/wiki/Soubor:Lysa hora vrchol.jpg](http://cs.wikipedia.org/wiki/Soubor:Lysa_hora_vrchol.jpg)
- [http://cs.wikipedia.org/wiki/Soubor:Grapes in P%C3%A1lava region %281%29.jpg](http://cs.wikipedia.org/wiki/Soubor:Grapes_in_P%C3%A1lava_region_%281%29.jpg)
- [http://cs.wikipedia.org/wiki/Soubor:Vinyard peaches de.jpg](http://cs.wikipedia.org/wiki/Soubor:Vinyard_peaches_de.jpg)
- <http://cs.wikipedia.org/wiki/Soubor:Rybare.JPG>
- [http://cs.wikipedia.org/wiki/Soubor:Morava reka.JPG](http://cs.wikipedia.org/wiki/Soubor:Morava_reka.JPG)
- [http://cs.wikipedia.org/wiki/Soubor:Uhersk%C3%BD Brod Correction small hydraulic power plant.jpg](http://cs.wikipedia.org/wiki/Soubor:Uhersk%C3%BD_Brod_Correction_small_hydraulic_power_plant.jpg)
- [http://cs.wikipedia.org/wiki/Soubor:Domy na n%C3%A1m%C4%9Bst%C3%AD v Krom%C4%9B%C5%99%C3%AD%C5%BEi.jpg](http://cs.wikipedia.org/wiki/Soubor:Domy_na_n%C3%A1m%C4%9Bst%C3%AD_v_Krom%C4%9B%C5%99%C3%AD%C5%BEi.jpg)
- <http://cs.wikipedia.org/wiki/Soubor:Zlin-CZ.jpg>
- [http://cs.wikipedia.org/wiki/Soubor:Kostel sv. Franti%C5%A1ka Xaversk%C3%A9ho.JPG](http://cs.wikipedia.org/wiki/Soubor:Kostel_sv._Franti%C5%A1ka_Xaversk%C3%A9ho.JPG)
- [http://cs.wikipedia.org/wiki/Soubor:Vsetinsky zamek.jpg](http://cs.wikipedia.org/wiki/Soubor:Vsetinsky_zamek.jpg)
- <http://cs.wikipedia.org/wiki/Soubor:MasarykSquareUherskyBrod.JPG>
- [http://cs.wikipedia.org/wiki/Soubor:Apricot blossom detail1.jpg](http://cs.wikipedia.org/wiki/Soubor:Apricot_blossom_detail1.jpg)
- <http://cs.wikipedia.org/wiki/Soubor:Grapes02.jpg>
- [http://cs.wikipedia.org/wiki/Soubor:Vr%C5%A1ateck%C3%A1 bradl%C3%A11.jpg](http://cs.wikipedia.org/wiki/Soubor:Vr%C5%A1ateck%C3%A1_bradl%C3%A11.jpg)
- [http://cs.wikipedia.org/wiki/Soubor:CHKO %28Moravsk%C3%BD kras%29.JPG](http://cs.wikipedia.org/wiki/Soubor:CHKO_%28Moravsk%C3%BD_kras%29.JPG)